PROFILO LINEA A

LUNGHEZZE SEGMENTI A SEZIONE DI POSA COSTANTE (le lettere maiuscole indicano i vertici del tracciato - vedi planimetrie)	A0
SEZIONI DI POSA CAVO	🟩
DISTANZE PLANIMETRICHE PARZIALI (tra sezioni profilo e servizi)	

SOMMARIO LUNGHEZZE ASSE CAVO (lunghezza planimetrica):

- Tratta 1 Traliccio 14 - CP MIL05 = 224.25 m

Nota: Le lunghezze espresse si intendono al netto di sfridi, giunzioni e risalite ai terminali.

LEGENDA

SIMBOLO	DESCRIZIONE	ML COMPLESSIVI
🟩	SEZIONE DI POSA A1 (POSA CIELO APERTO IN TERRENO AGRICOLO)	74.25 ml
🟦	SEZIONE DI POSA B1 (POSA CIELO APERTO SU STRADA)	18.54 ml
🟪	SEZIONE DI POSA T1 (POSA IN T.O.C.)	131.46 ml

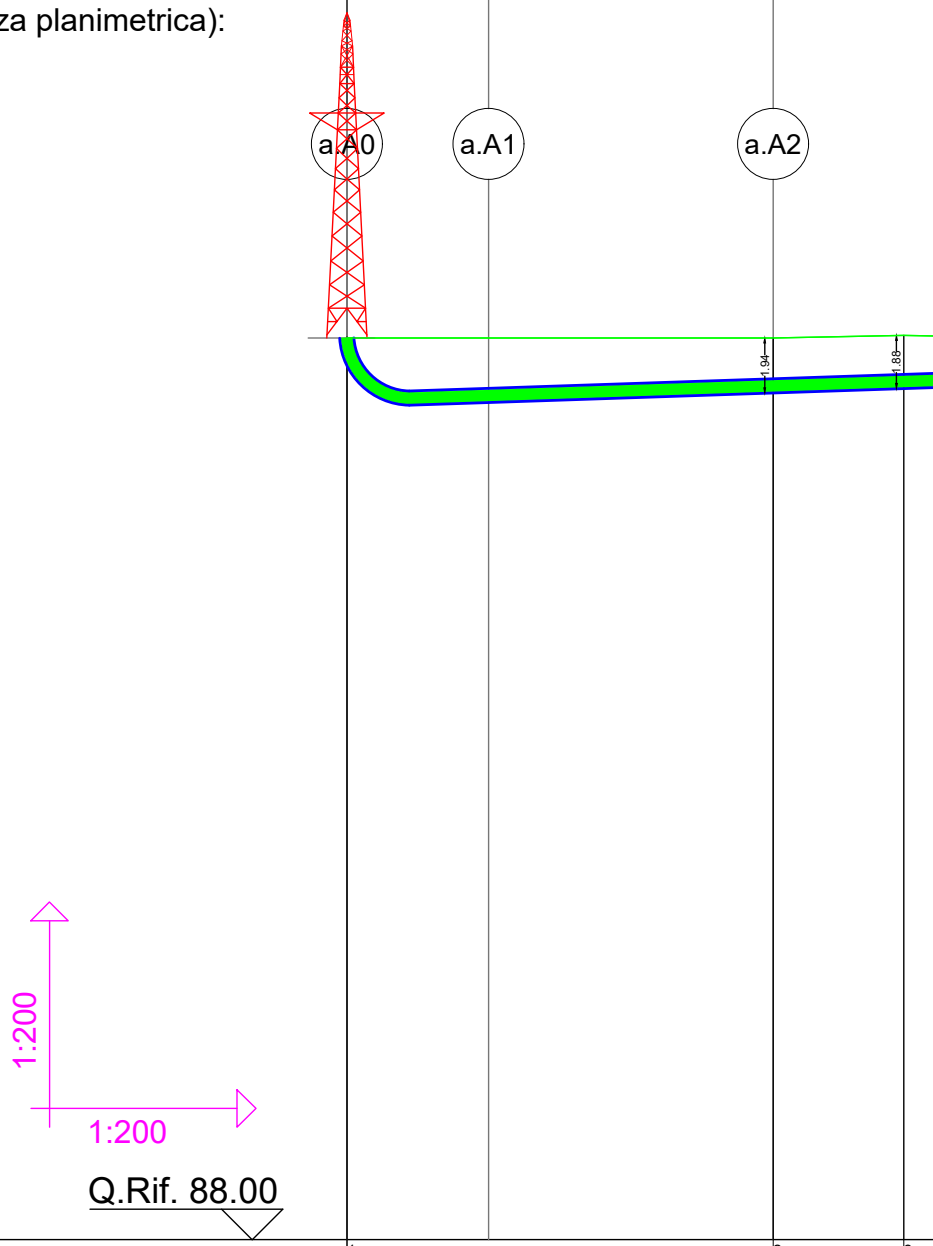
1:200
1:200
Q.Rif. 88.00
a.A0
a.A1
a.A2
1.94
1.88

SEZIONI PROFILO	1		2		3
DISTANZE PLANIMETRICHE PARZIALI (TRA SEZIONI DEL PROFILO)		15.03		4.61	
PROGRESSIVE PLANIMETRICHE	0.00		15.03		19.64
QUOTE TERRENO	119.81		119.81		119.90
NOMI DELLE STRADE					
PAVIMENTAZIONE STRADALE					

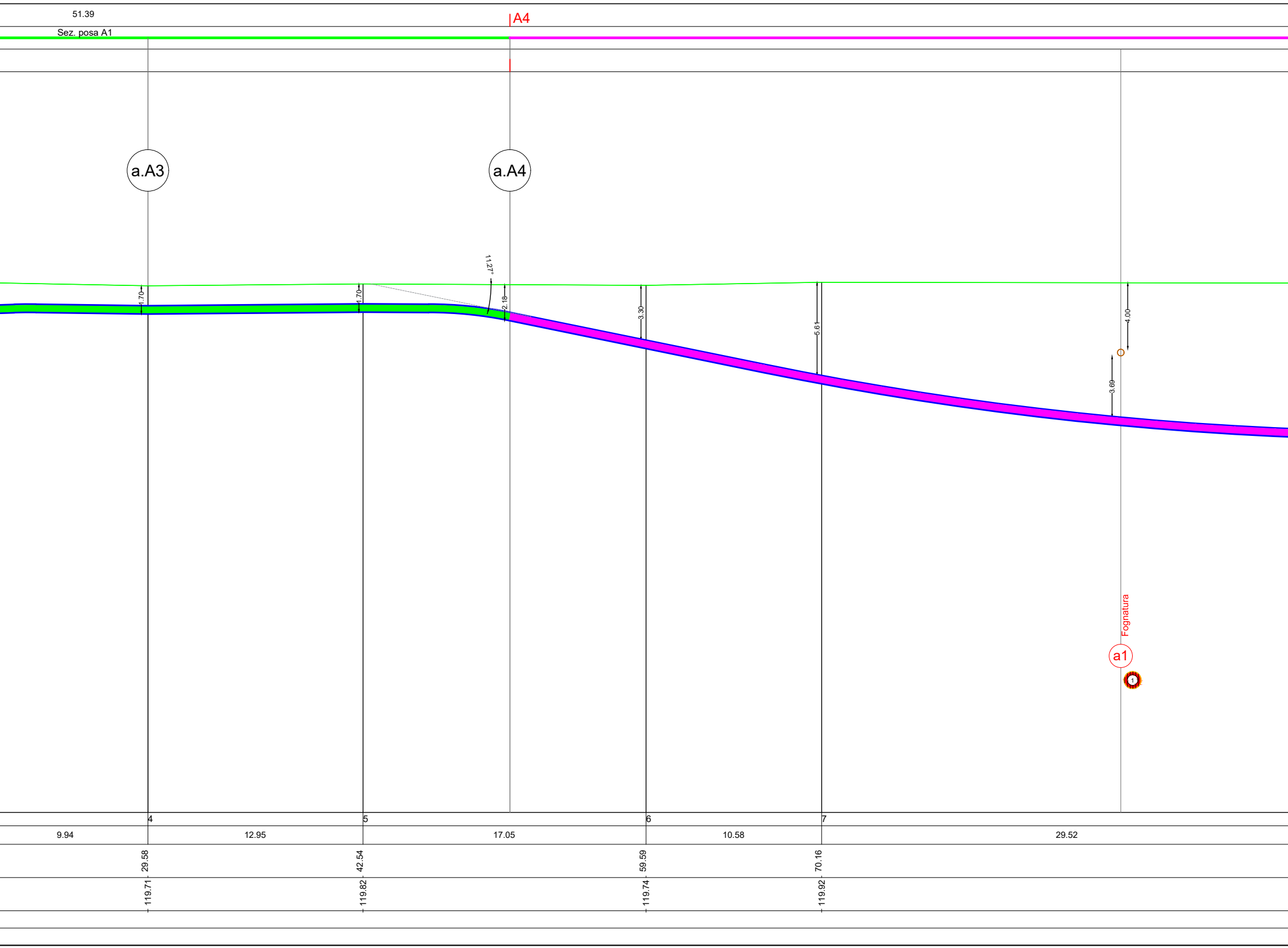

51.39
A4
Sez. posa A1
a.A3
a.A4
11.27°
1.70
1.70
2.18
3.30
5.61
4.00
3.69
Fognatura
a1
1
4
5
6
7
9.94
12.95
17.05
10.58
29.52
29.58
42.54
59.59
70.16
119.71
119.82
119.74
119.92

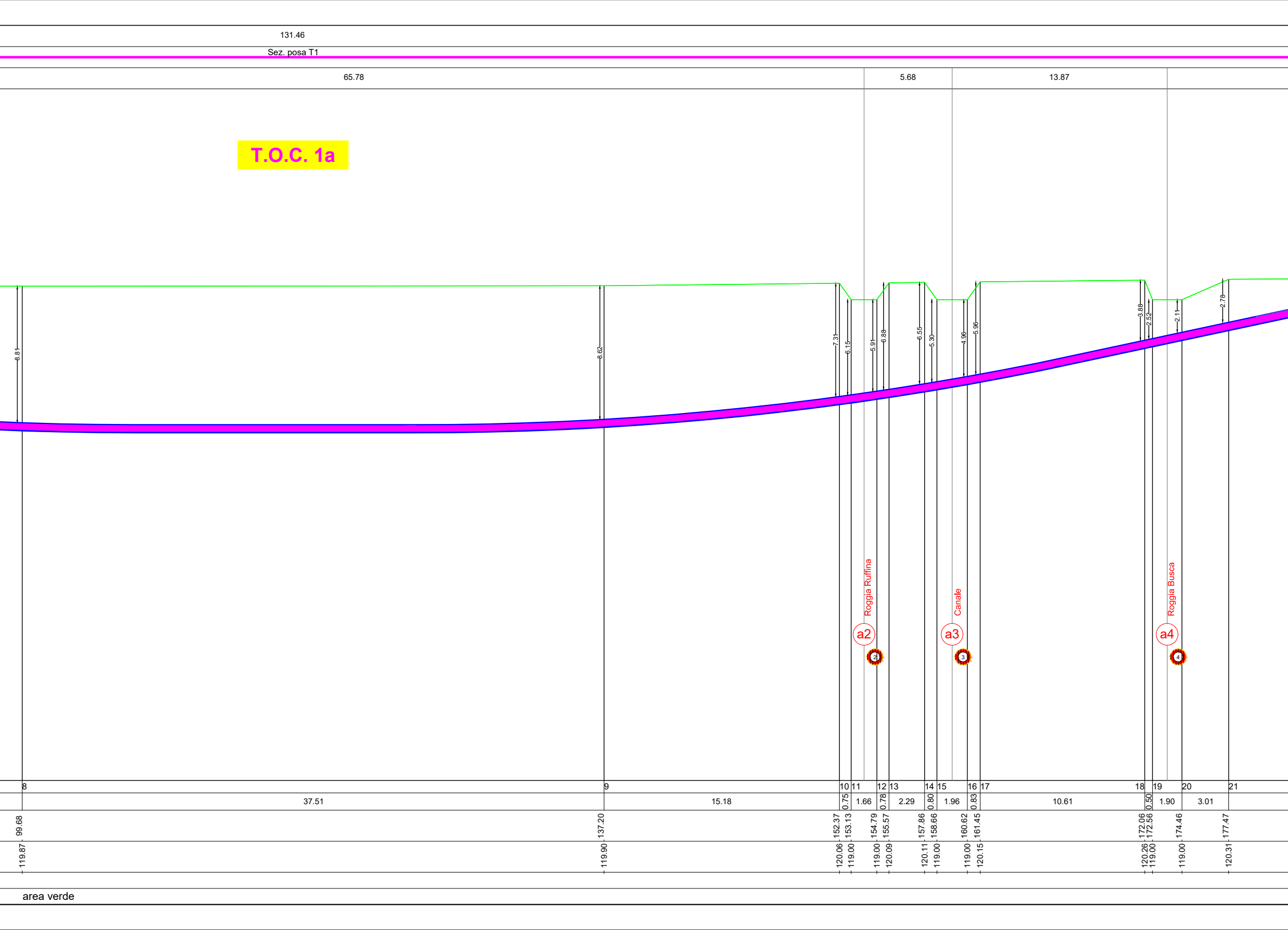
131.46
Sez. posa T1
65.78
5.68
13.87
T.O.C. 1a
8.81
8.62
7.31
6.15
5.91
6.88
6.55
5.30
4.96
5.96
3.88
2.52
2.11
2.78
Roggia Ruffina
a2
2
Canale
a3
3
Roggia Busca
a4
4
8
9
10
11
12
13
14
15
16
17
18
19
20
21
37.51
15.18
0.75
1.66
0.78
2.29
0.80
1.96
0.83
10.61
0.50
1.90
3.01
99.68
137.20
152.37
153.13
154.79
155.57
157.86
158.66
160.62
161.45
172.06
172.56
174.46
177.47
119.87
119.90
120.06
119.00
119.00
120.09
120.11
119.00
119.00
120.15
120.26
119.00
119.00
120.31
area verde

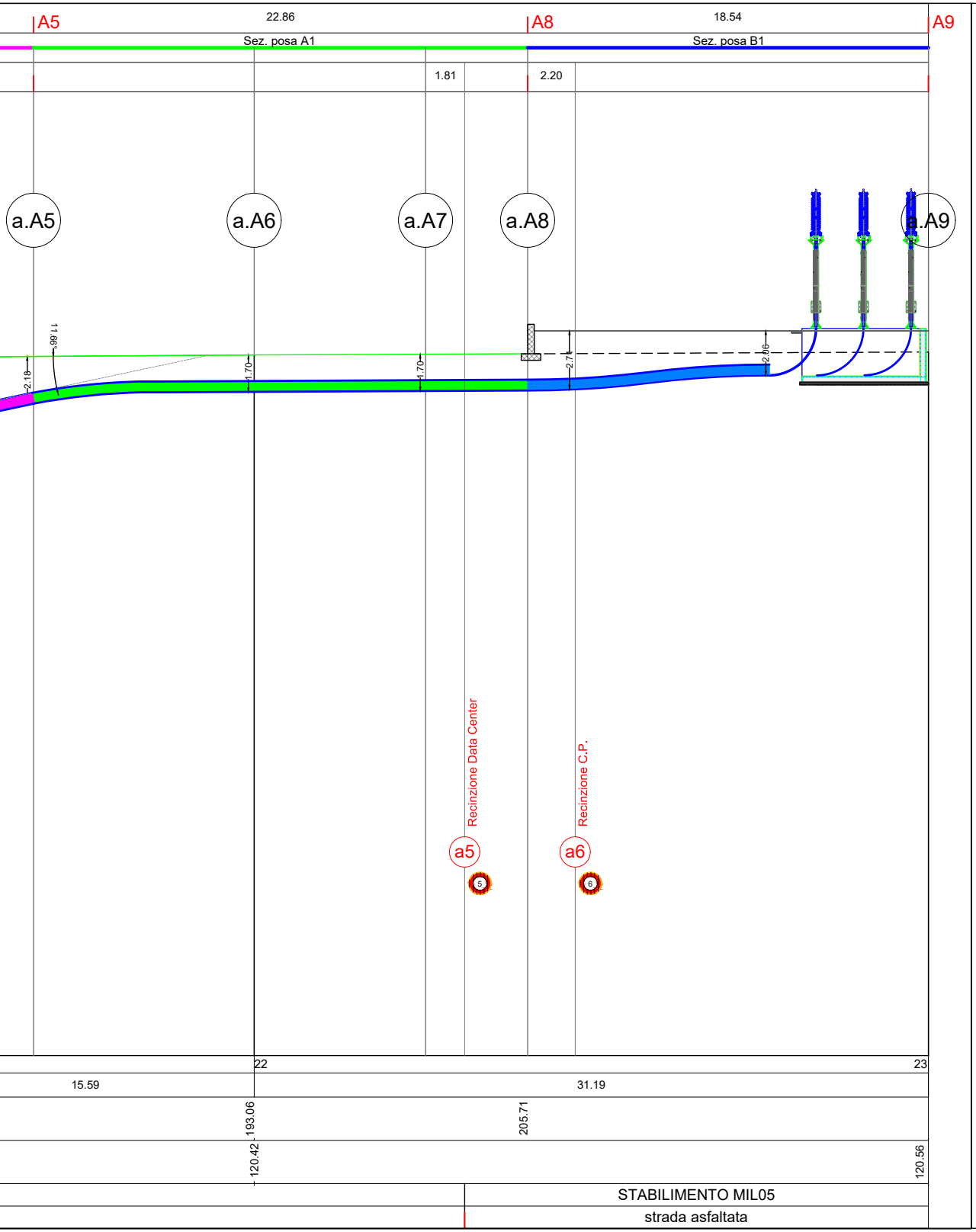
A5
22.86
A8
18.54
A9
Sez. posa A1
Sez. posa B1
1.81
2.20
a.A5
a.A6
a.A7
a.A8
a.A9
11.66
2.18
1.70
1.70
2.71
2.06
Recinzione Data Center
Recinzione C.P.
a5
5
a6
6
22
23
15.59
31.19
193.06
205.71
120.42
120.56
STABILIMENTO MIL05
strada asfaltata

PROFILO LINEA A

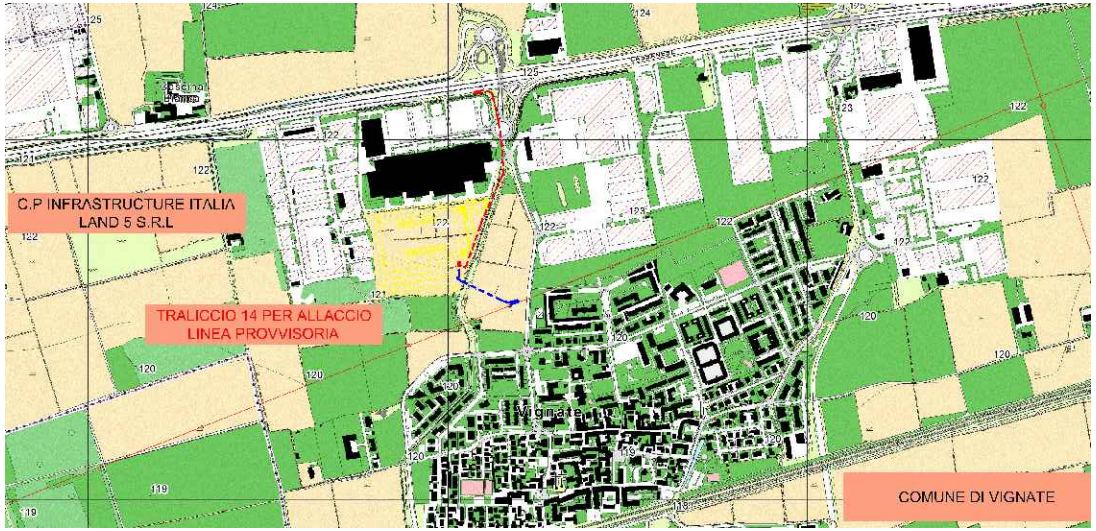
C.P INFRASTRUCTURE ITALIA
LAND 5 S.R.L
TRALICCIO 14 PER ALLACCIO
LINEA PROVVISORIA
COMUNE DI VIGNATE
Vignate
125
124
122
121
120
119

PROGETTAZIONE

STF ENGINEERING S.R.L.

Timbro e Firma Progettista

N. 3489

N. 2337

N° 3359

STF ENGINEERING s.r.l.
SERVIZI PER L'INGEGNERIA
Via Gallizzi n°6
85040 Viggianello (PZ)
Tel./Fax 0973 [illegible]
P.IVA/C.F.: [illegible]

REV.	DATA	DESCRIZIONE	ELABORATO	VERIFICATO	APPROVATO
00	10/12/2024	Emissione	D. Morelli A. Raimondo F. Buglione F. Celano Team STF Engineering	C. Fiorenza G. Fiorenza Team STF Engineering	N. Calabreses C. Fiorenza Team STF Engineering

PROGETTO/PROJECT: MIL L5
Via Galileo Galilei, snc, Vignate (MI)

REALIZZAZIONE DELL'ELETTRODOTTO AT 220 kV IN CAVO INTERRATO
- BG N.5b LINEA LISCATE E C.P.INFRASTRUCTURE ITALIA LAND 5 S.R.L DI VIGNATE (MI)
- SOSTEGNO N.14 LINEA AT N.22L12A1-N.22L13A1 E C.P. INFRASTRUCTURE ITALIA LAND 5 S.R.L DI VIGNATE (MI)
- REALIZZAZIONE C.P. INFRASTRUCTURE ITALIA LAND 5 S.R.L DI VIGNATE (MI)

COMMITTENTE

INFRASTRUCTURE ITALIA LAND 5 S.R.L

VIA DEL BOSCO RINNOVATO, 6
20057 ASSAGO (MI)

COMMESSA

PROGETTO ESECUTIVO

N° DOCUMENTO

SIL5-ES-AT-PLE-01_00

PROFILO LONGITUDINALE

FORMATO FOGLIO
1650x300

FOGLIO
1 / 2

SCALA
1:200